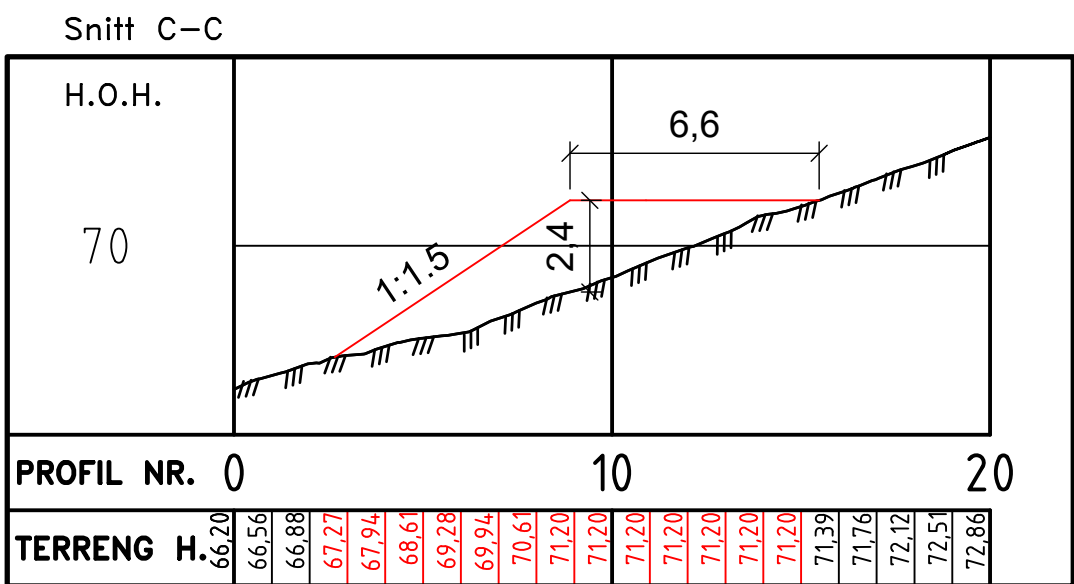
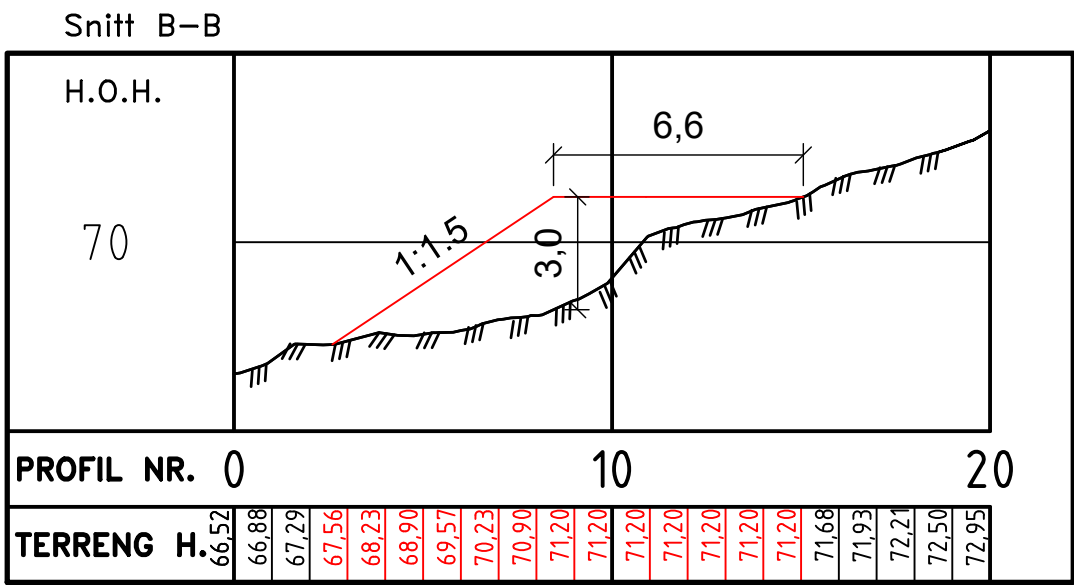
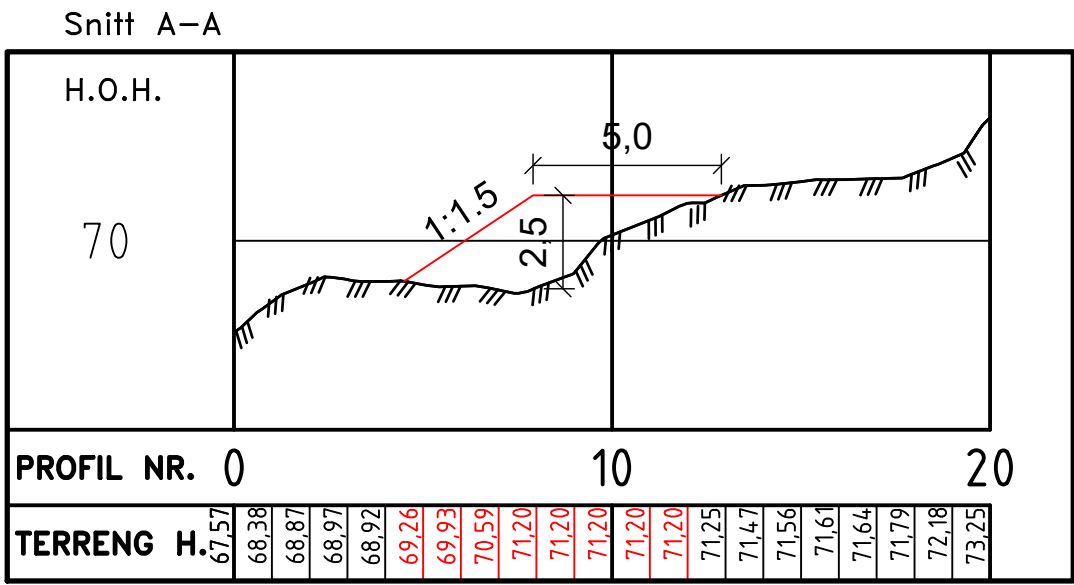


Snitt  
M = 1:200 (A1)

Kotehøyder farget rødt gjelder prosjektert overflate deponi.  
Øvrige kotehøyder gjelder eksisterende terreng.



- Merknader
- Stedlig vegetasjonsdekke skal legges tilbake på deponerte masser, både på topp og sideflate/skråning.
  - Komprimeres lagvis med lett komprimering iht. NS 3458:2004.
  - Store steiner legges ved fyllingsfot.

- Tegnforklaring
- Prosjektert topp deponerte masser
  - Prosjektert skråning deponerte masser
  - Forslag til riggområde
  - Eiendomsgrenser
  - Tursti (omtrentlig plassering)

Geodetisk referansesystem  
Horisontalt datum: EUREF89 UTM Sone 33  
Vertikalt datum: NN2000

F01	2026-06-12	For anskaffelse	JoTor	Marcha	RGe
Rev.	Dato	Beskrivelse	Utarbeidet	Fagkontroll	Godkjent
Dette dokumentet er utarbeidet av Norconsult som del av det oppdraget som fremgår nedenfor. Opphavsretten tilhører Norconsult. Dokumentet må bare benyttes til det formål som oppdragsavtalen beskriver, og må ikke kopieres eller gjøres tilgjengelig på annen måte eller i større utstrekning enn formålet tilsier.					Målestokk (gjelder A1)
Gildeskål kommune					1:200
Opprydding inntaksdam Stjernåga					
Deponi for masser Plan og snitt					
Norconsult		Oppdragsnummer	Tegningsnummer	Revisjon	
		52604503	VA-04	F01	